

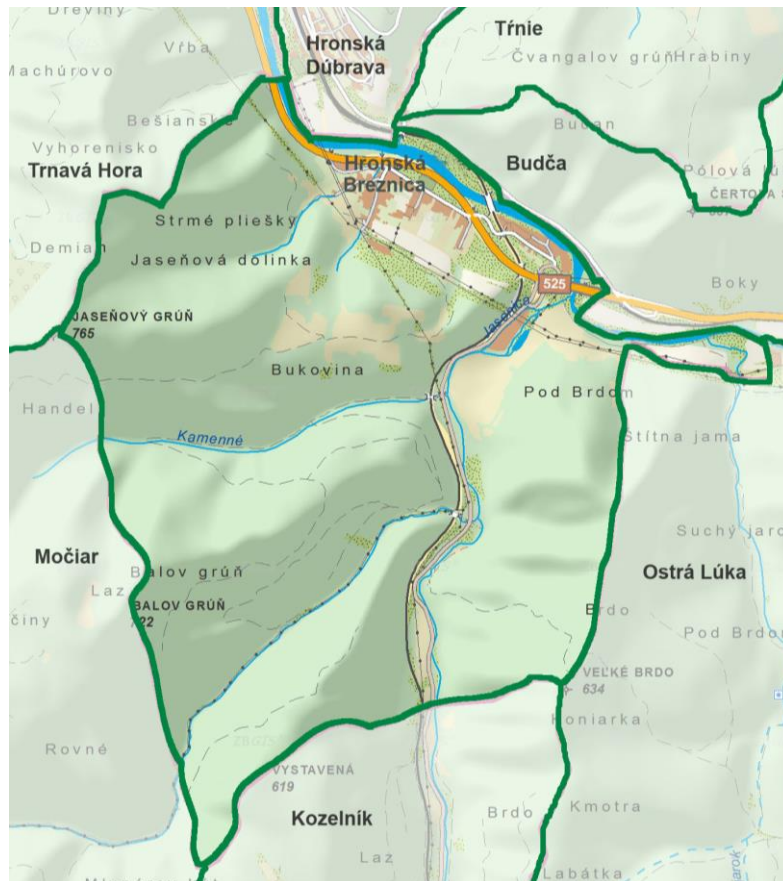


PROGRAM ROZVOJA OBCE HRONSKÁ BREZNICA

Programové obdobie 2015 - 2023



Názov	Program rozvoja obce Hronská Breznica na roky 2015-2023
Územné vymedzenie	Banskobystrický kraj, okres Zvolen, obec Hronská Breznica
Územný plán	
Dátum schválenia PRO	
Dátum platnosti PRO	2015 - 2023
Verzia	1.0
Publikovaný verejne	http://hronskabreznica.e-obce.sk





OBSAH

ÚVOD

1. ANALYTICKÁ ČASŤ

1.1 Komplexná analýza vnútorného prostredia

- 1.1.1 Základná charakteristika obce
- 1.1.2 História obce
- 1.1.3 Geografické a prírodné pomery obce
- 1.1.4 Demografia
- 1.1.5 Technická infraštruktúra
- 1.1.6 Občianska a sociálna infraštruktúra
- 1.1.7 Podnikateľský sektor
- 1.1.8 Rozpočet obce, finančná situácia

1.2 Hodnotenie východiskového stavu

1.3 Hodnotenie realizácie aktivít existujúceho PHSR a stavu k 31.12.2014

1.4 Analýza vplyvu vonkajšieho prostredia

2. STRATEGICKÁ ČASŤ

2.1 Stratégia rozvoja obce r. 2015

2.2 Návrh strednodobej stratégie, popis strategických cieľov

3. PROGRAMOVÁ ČASŤ

3.1 Priradenie cieľov k programovým prioritám

4. REALIZAČNÁ ČASŤ

4.1 Popis postupov organizačného a inštitucionálneho zabezpečenia realizácie PRO, popis komunikačnej stratégie k cieľovým skupinám, systém monitorovania a hodnotenia

5. FINANČNÁ ČASŤ

5.1 Indikatívny finančný plán na obdobie realizácie Programu rozvoja obce a model financovania jednotlivých opatrení v prepojení na rozpočet obce

ZÁVER

Prílohy:

Príloha č. 1 – Zoznam členov riadiaceho tímu

Príloha č. 2 – Zoznam informačných zdrojov

Príloha č. 3 – Dotazník

Príloha č. 4 - Partnerské zmluvy



ÚVOD

Program rozvoja obce je základný programový dokument, ktorý určuje stratégiu strednodobého rozvoja obce na roky 2015 – 2023 s dôrazom na priority vedenia obce a obyvateľov obce.

Cieľom PRO je byť dokumentom zjednocujúcim vedenie obce s partnermi a občanmi obce v aktivitách, zameraných na všestranné zlepšenie kvality života jej obyvateľov.

Program rozvoja obce Hronská Breznica je spracovaný podľa Metodiky na vypracovanie programu hospodárskeho rozvoja a sociálneho rozvoja obce/obcí/VÚC z februára 2015, verzia 2.0, vyhotovenej pracovnou skupinou zriadenou Ministerstvom dopravy, výstavby a regionálneho rozvoja SR. Základným legislatívnym dokumentom, podľa ktorého je tento dokument vypracovaný je Zákon o podpore regionálneho rozvoja č.539/2008 Z.z. účinný od 1.1.2015, v znení Zákona 309/2014 Z.z. (ďalej len Metodika). Pri spracovaní Programu rozvoja obce Hronská Breznica bol uplatnený doporučený obsah dokumentu tak, aby boli analyzované relevantné faktory pre obec tohto typu a aby bol zrozumiteľný pre verejnosť, ktorá je reálne zúčastnená pri jeho tvorbe a periodickom vyhodnocovaní jeho plnenia. Neboli použité niektoré analytické postupy, ktoré sú opodstatnené pre mestá a vyššie územné celky, nakoľko by sa tým skomplikovala prehľadnosť dokumentu a jeho



využitie v procese zabezpečovania strategických zámerov obce zo strany zúčastnených subjektov.

Ďalšie legislatívne podklady sú uvedené v prílohe č.2

Program rozvoja obce je živým dokumentom, ktorý sa priebežne dopĺňa, aktualizuje a vyhodnocuje. Základný priebeh jeho spracovania je určený harmonogramom:

- | | | |
|----|--|--------------------|
| 1. | Vyhodnotenie ponúk na poskytnutie služby spracovanie PRO obce Hronská Breznica na roky 2015 – 2023 | 14.04.2015 |
| 2. | Pracovné stretnutie riadiaceho tímu | 17.04.2015 |
| 3. | Vyhodnotenie predchádzajúceho obdobia a aktualizácia programu na rok 2015 | 20.04 – 31.05.2015 |
| 4. | Spracovanie kompletného Programu rozvoja obce | 01.06 - 31.07.2015 |
| 5. | Prerokovanie a pripomienkovanie PRO zo strany obce | 01.08 – 29.08.2015 |
| 6. | Protokolárne odovzdanie finálneho dokumentu | 30.08.2015 |

Pri tvorbe Programu rozvoja obce je potrebné oceniť prístup obce a jej obyvateľov, ktorý sa prejavil v aktívnej účasti na dotazníkovej akcii.

V ankete sa k stavu a budúcemu rozvoju obce vyjadrili občania všetkých vekových skupín. Z aktuálneho počtu obyvateľov obce 260 obyvateľov, ktorí žijú v 111 domácnostiach sa z celkového počtu distribuovaných dotazníkov vrátilo až 96.

Takýto vysoký počet vyjadrení bol získaný vďaka prístupu vedenia obce – fyzické vyzbieranie dotazníkov.

Východiskom pre formulovanie stratégie rozvoja je vízia, vyjadrená vedením obce a členov pracovnej skupiny, analýzou vnútorného a vonkajšieho prostredia, vyhodnotením dotazníkového prieskumu, potenciálom obce vo vzťahu k možnostiam využitia rozvojových podpôr Európskej únie.

Program rozvoja obce bude živý dokument, ktorý sa bude každoročne vyhodnocovať a podľa potreby aktualizovať.

V dobe spracovania verzie 1.0 ešte nebolo potvrdené v akej miere bude obec participovať na programe Hontiansko – Dobronivského partnerstva, ktorého je členom a ktoré sa uchádza o štatút MAS. Obec sa bude uchádzať o financovanie z programu Leader na aktivity zámerov Rekonštrukcia kultúrneho domu a Vybudovanie autobusovej zastávky.



1. ANALYTICKÁ ČASŤ

1.1 Kompletná analýza vnútorného prostredia

1.1.1 Základná charakteristika obce

Hronská Breznica je malá obec v okrese Zvolen v blízkosti frekventovanej komunikácie R1a železničnej trate. Táto okolnosť dosť limituje jej rozvoj, avšak nebráni realizácii viacerých aktivít, ktoré zlepšia kvalitu života obyvateľov obce. Kataster obce je charakterizovaný atraktívnym prírodným prostredím, ktoré miestne občianske združenie využíva na organizáciu turistických podujatí, zameraných na poznávanie historických pamiatok a prírodných krás.

1.1.2 História obce

Osídlenie v období 1900 - 800 pred n.l. potvrdil bronzový oštep lužickej kultúry náhodne nájdený na skalnom úbočí za dedinou Hronská Breznica. Prvá zmienka o



obci je z roku 1434, kde sa spomína ako Brezenche. Diplomom z r. 1424 kráľ Žigmund obec Hronskú Breznicu (ako aj iné obce Budču, Dubové, Ostrú Lúku a ďalšie obce patriace hradu Dobrá Niva) daroval svojej manželke Barbore. Do 16. storočia patrila hradnému panstvu Dobrá Niva, začiatkom 16. storočia Jurajovi Thurzovi, potom Banskobystrickej komore, v druhej polovici tohto storočia začali Turci prepadávať okolie Banskej Štiavnice až do údolia Hrona. V 17. storočí patrila obec rodu Rakovskovcom z Turca. Od 18. storočia do 1848 bola rozdelená medzi Dobronivské a Šášovské panstvo. Obyvateľov obce poznačila stratami 1. aj 2. svetová vojna. Počas SNP tu boli ťažké boje. Po 2. svetovej vojne sa v katastri obce budovala Trať mládeže, okrem brigádnikov z celého Československa sa na

výstavbe zúčastnili aj mladí ľudia z Bulharska, Juhoslávie a Nórska.

Bohatá história obce je detailne popísaná v kronike obce, kde sú podrobne zachytené časté administratívne zmeny v statuse obce počnúc od stredoveku až po 20. storočie.

V obci sa nenachádzajú objekty, ktoré by boli zapísané v zozname kultúrnych pamiatok Štátneho pamiatkového úradu. Charakter pamätihodností majú pre obec objekty zvonica z roku 1905, bývalá požiarna zbrojnica, ľudové domy, plastika sv. Jána Nepomuckého, pomník padlým ako aj vojenské hroby. Na pamiatku medzinárodnej študentskej stavby je vo svahu nad traťou nápis Trať mládeže.



Letecký pohľad na obec

1.1.3 Geografické a prírodné pomery obce

Obec leží v Banskobystrickom kraji, v okrese Zvolen lokalizáciou na rozhraní okresov Zvolen, Žiar nad Hronom a Banská Štiavnica. V blízkosti obce sa nachádzajú tri plošiny – Zvolenská kotlina, Žiarska kotlina a Pliešovská kotlina a tri pohoria Javorie, Kremnické vrchy a Štiavnické vrchy, ktoré sú súčasťou Slovenského stredohoria. V chránenej krajinnej oblasti Štiavnické vrchy je stanovený II.stupeň ochrany prírody ako zázemia kultúrnych pamiatok mesta Banská Štiavnica a jeho okolia. Pohorie Štiavnických vrchov je sopečného pôvodu, pozostatkom sopečnej činnosti sú balvanovité skalné útvary. Tri štvrtiny katastrálneho územia zaberajú dubovo - hrabové a bukové lesy. Rastie tu aj javor, jaseň, smrek, borovica, lipa a breza. Ostatné plochy mimo zastavaného územia tvoria lúky a pasienky. V lesoch sa nachádza rôzna lesná zver- jelene, srnec, diviaky, líšky, kuny, medvede, rysy, z vtákov hlavne sovy. Nadmorská výška chotára ja od 275 m. n. m. do 765 m. n. m. Chotár má vrchovinný až hornatý charakter. Obec leží v údolí rieky Hron na jeho ľavej strane, rieka s porastami jelše, vrby a topoľa je cenným prírodným prvkom, kde žije niekoľko druhov rýb, obojživelníkov, plazov a vodných vtákov.

Prírodnou dominantou obce je vrch Demian s výhľadom na obce a osady v Kremnickom pohorí a na údolie Hrona, ktorý je aj cieľovou metou náučného turistického chodníka. Pozoruhodný je aj veľmi strmý vrch Mertanec, s upravovanými svahmi počas budovania Trate mládeže

Katastrálne územie obce susedí s katastrálnymi územiami obcí Hronská Dúbrava, Budča, Ostrá Lúka, Trnavá Hora, Močiar a Kozelník.



Skalné okno v jednom z Demianskych brál



Malebná príroda v katastri obce

Štruktúra pôdy katastrálneho územia obce je nasledovná:

	2009	2010	2011	2012	2013	2014
Celková výmera územia obce - mesta (v m²)	9 515 377	9 515 377	9 515 377	9 515 377	9 515 377	9 515 377
Poľnohospodárska pôda - spolu (v m²)	1 612 507	1 613 811	1 613 811	1 613 811	1 613 997	1 613 732
Poľnohospodárska pôda - orná pôda (v m²)	70 124	69 010	69 010	69 010	69 010	69 010
Nepoľnohospodárska pôda - lesný pozemok (v m²)	7 118 615	7 118 615	7 118 615	7 118 615	7 118 615	7 118 615
Nepoľnohospodárska pôda - vodná plocha (v m²)	256 074	256 070	256 070	256 070	256 070	256 070
Nepoľnohospodárska pôda - zastavaná plocha m²)	421 549	433 456	433 456	433 456	433 569	435 413

Zdroj: Štatistický úrad SR, databáza DATA cube

Až 75% rozlohy územia obce tvoria lesy, ktoré vlastnícky patria Štátnym lesom a Urbárskej a pasienkovej spoločnosti. Charakter územia neumožňuje venovať sa v poľnohospodárstve pestovateľským aktivitám.



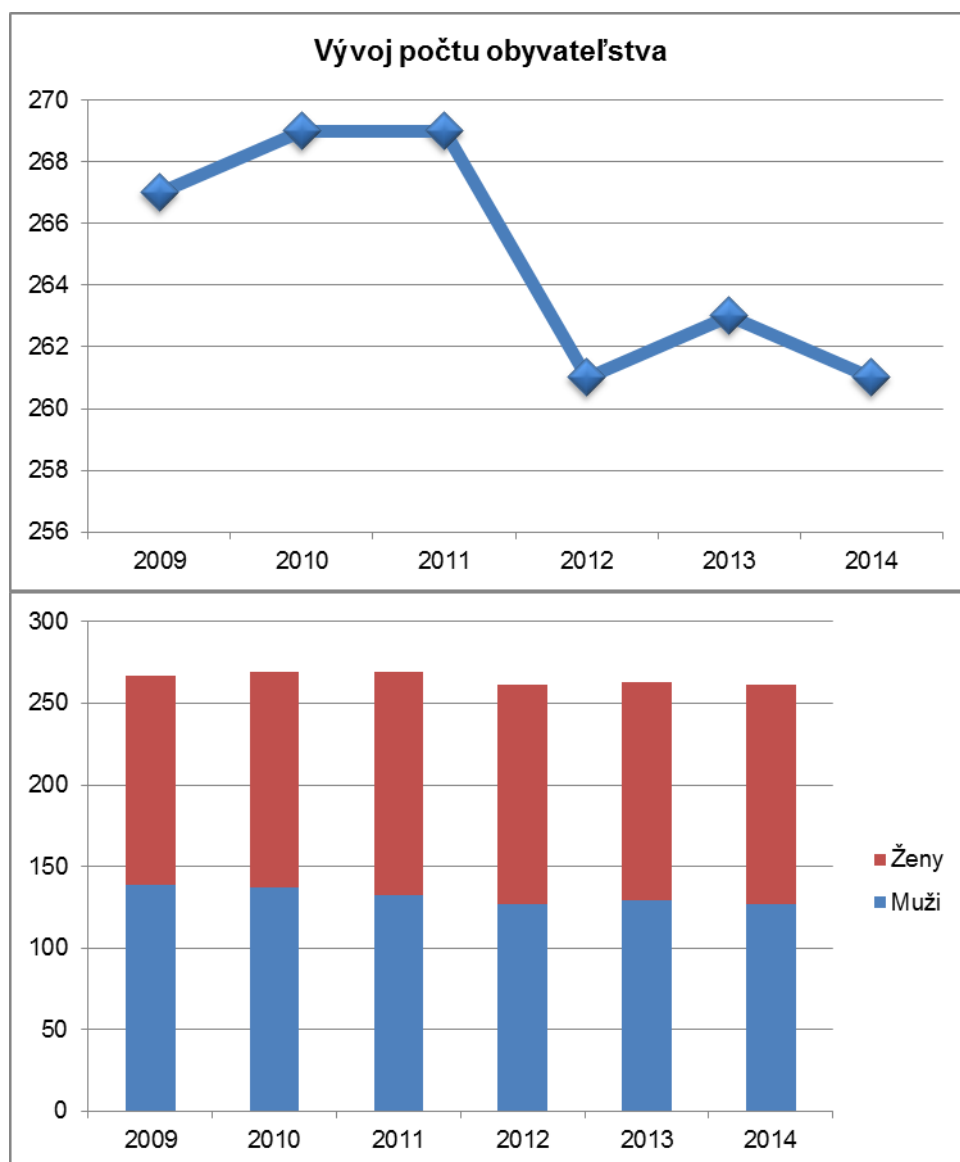
1.1.4 Demografia obce

V nasledujúcej časti je podrobne zobrazená demografická štruktúra obyvateľstva obce zo zdrojov štatistického úradu.

Stav trvale bývajúceho obyvateľstva

	2009	2010	2011	2012	2013	2014
Spolu	267	269	269	261	263	261
Muži	139	137	132	127	129	127
Ženy	128	132	137	134	134	134

Zdroj: Štatistický úrad SR, databáza DATA cube





Prehľad stavu a pohybu obyvateľstva

	2009	2010	2011	2012	2013	2014
Stav trvale bývajúceho obyvateľstva k 1.1. (Osoba)	270	267	278	269	261	263
Stav trvale bývajúceho obyvateľstva k 30.6.(1.7.) (Osoba)	270	269	273,5	265	262	262
Stav trvale bývajúceho obyvateľstva k 31.12. (Osoba)	267	269	269	261	263	261
Narodení (Osoba)	3	1	4	2	3	1
Zomretí (Osoba)	4	5	5	3	3	2
Prirodzený prírastok obyvateľstva (Osoba)	-1	-4	-1	-1	0	-1
Priťahovaní na trvalý pobyt (Osoba)	3	8	0	7	4	10
Vystaňovaní z trvalého pobytu (Osoba)	5	2	8	14	2	11
Migračné saldo (Osoba)	-2	6	-8	-7	2	-1
Celkový prírastok obyvateľstva (Osoba)	-3	2	-9	-8	2	-2
Živonarodení (Osoba)	3	1	4	2	3	1

Zdroj: Štatistický úrad SR, databáza DATA cube

Hustota obyvateľstva

	2009	2010	2011	2012	2013	2014
Hustota obyvateľstva (Osoba na kilometer štvorcový)	28,38	28,27	28,74	27,85	27,53	27,53
Rozloha (Štvorcový meter)	9515377	9515377	9515377	9515377	9515377	9515377
Stav trvale bývajúceho obyvateľstva k 30.6.(1.7.) (Osoba)	270	269	273,5	265	262	262

Zdroj: Štatistický úrad SR, databáza DATA cube

Veľkosť súkromnej domácnosti

	2011
Spolu	111
1 osoba	37
2 osoby	29
3 až 5 osôb	41
3 osoby	17
4 osoby	18
5 osôb	6
6 osôb a viac	4
6 až 10 osôb	4
6 osôb	3
7 osôb	1

Zdroj: Štatistický úrad SR, Sčítanie obyv., domov a bytov 2011



Typ súkromnej domácnosti

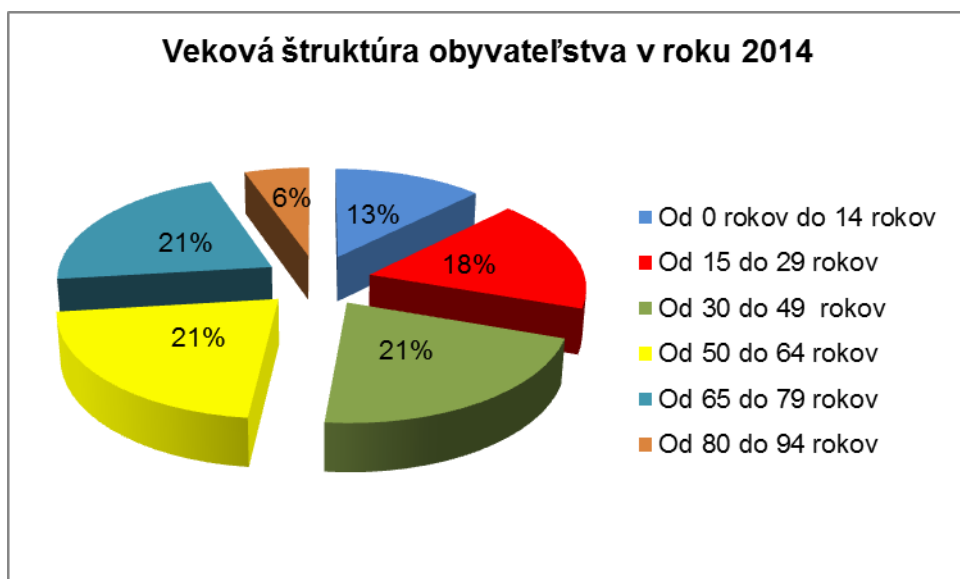
	2011
Spolu	111
Nerodinné domácnosti	40
Domácnosti jednotlivcov	37
Viacčlenné domácnosti	3
Domácnosti, ktoré tvorí jedna rodina	43
Domácnosti párov žijúcich v konsenzuálnom zväzku	7
Domácnosti osamelých otcov	2
Domácnosti osamelých matiek	9
Domácnosti pozostávajúce z dvoch a viac rodín	28

Zdroj: Štatistický úrad SR, Sčítanie obyv., domov a bytov 2011

Vekové skupiny

	2009			2010			2011			2012			2013			2014		
	Spolu	Muži	Ženy	Spolu	Muži	Ženy	Spolu	Muži	Ženy	Spolu	Muži	Ženy	Spolu	Muži	Ženy	Spolu	Muži	Ženy
Spolu	267	13	128	269	137	132	269	132	137	261	127	134	263	129	134	261	127	134
Od 0 rokov do 14 rokov	29	14	15	30	14	16	32	13	19	29	8	21	30	10	20	30	8	22
Od 15 do 29 rokov	49	28	21	47	27	20	49	28	21	44	28	16	44	28	16	42	28	14
Od 30 do 49 rokov	51	30	21	52	29	23	49	25	24	50	27	23	50	25	25	51	28	23
Od 50 do 64 rokov	54	24	30	57	26	31	52	25	27	51	26	25	52	30	22	51	26	25
Od 65 do 79 rokov	48	23	25	42	18	24	43	16	27	44	16	28	48	18	30	51	22	29
Od 80 do 94 rokov	11	3	8	13	4	9	14	5	9	14	5	9	13	4	9	13	4	9

Zdroj: Štatistický úrad SR, databáza DATA cube



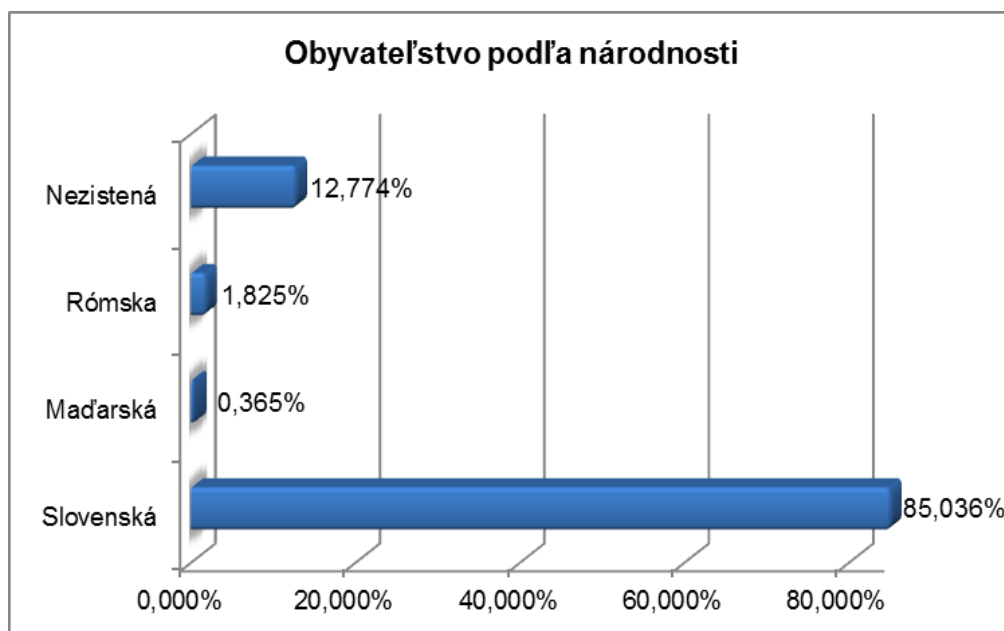


Obyvateľstvo podľa pohlavia a národnosti

Národnosť	Muži	Ženy	Spolu
Slovenská	111	122	233
Maďarská	0	1	1
Rómska	3	2	5
Nezistená	21	14	35
Spolu	135	139	274

Zdroj: Štatistický úrad SR, Sčítanie obyv., domov a bytov 2011

Štruktúra obyvateľstva podľa národnosti tak ako to zobrazuje sčítanie obyvateľov, domov a bytov z roku 2011 je značne skreslená z hľadiska obyvateľov rómskej národnosti. Spôsobujú to samotní Rómovia, ktorí sa z rôznych príčin nehlásia pri sčítaní k svojej národnosti. Skutočnosť podľa Atlasu rómskych komunít z roku 2013 je taká, že Rómovia tvoria až 13,4% z obyvateľov obce Hronská Breznica.



Obyvateľstvo podľa pohlavia a náboženského vyznania

Náboženské vyznanie	Muži	Ženy	Spolu
Rímskokatolícka cirkev	36	44	80
Evanjelická cirkev augsburského vyznania	55	55	110
Reformovaná kresťanská cirkev	0	1	1
Evanjelická cirkev metodistická	1	1	2
Bez vyznania	19	15	34
Iné	0	1	1
Nezistené	24	22	46
Spolu	135	139	274

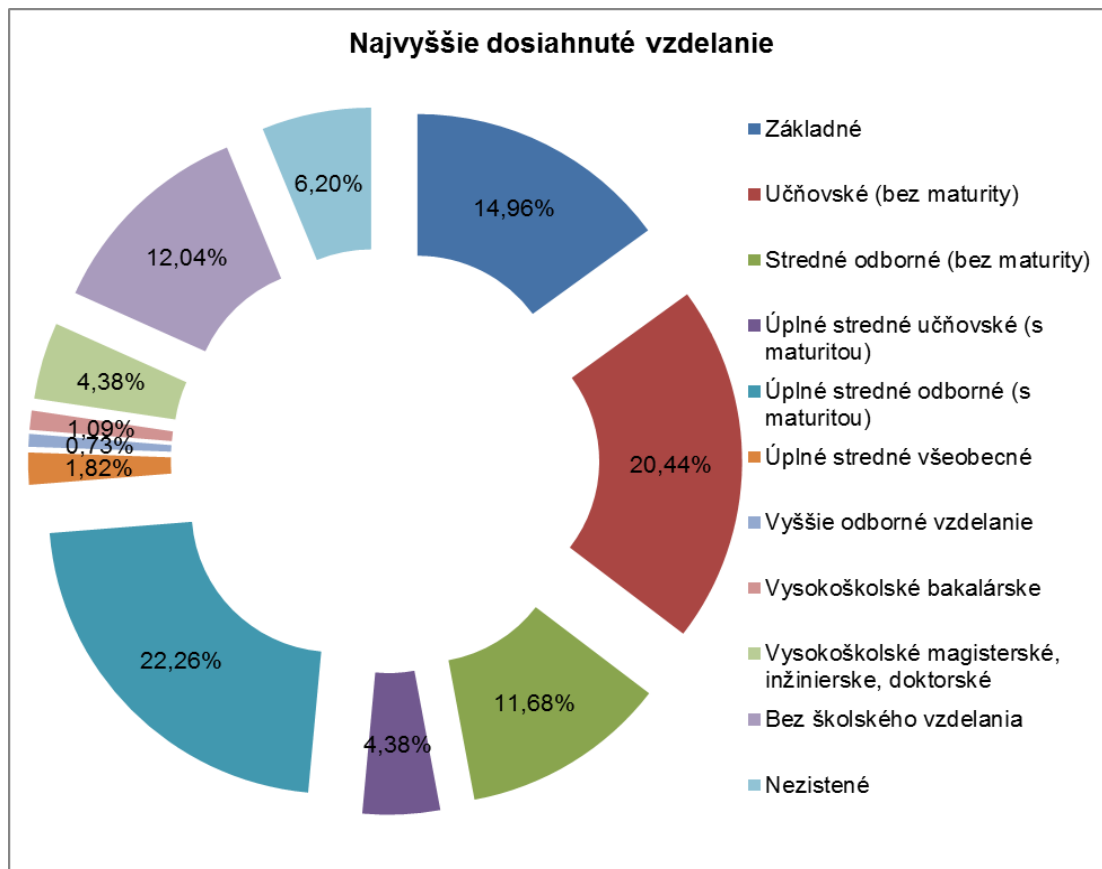
Zdroj: Štatistický úrad SR, Sčítanie obyv., domov a bytov 2011



Obyvateľstvo podľa pohlavia a stupňa najvyššieho dosiahnutého vzdelania

Najvyššie dosiahnuté vzdelanie	Pohlavie		Spolu
	muži	ženy	
Základné	17	24	41
Učňovské (bez maturity)	32	24	56
Stredné odborné (bez maturity)	17	15	32
Úplné stredné učňovské (s maturitou)	7	5	12
Úplné stredné odborné (s maturitou)	29	32	61
Úplné stredné všeobecné	2	3	5
Vyššie odborné vzdelanie	1	1	2
Vysokoškolské bakalárske	2	1	3
Vysokoškolské magisterské, inžinierske, doktorské	4	8	12
Vysokoškolské spolu	6	9	15
Bez školského vzdelania	14	19	33
Nezistené	10	7	17
Úhrn	135	139	274

Zdroj: Štatistický úrad SR, Sčítanie obyv., domov a bytov 2011



Evidovaní uchádzači o zamestnanie

	2009	2010	2011	2012	2013	2014
Počet evidovaných uchádzačov o zamestnanie spolu	23	25	30	24	23	25
Počet evidovaných uchádzačiek o zamestnanie	11	11	11	10	9	9

Zdroj: Štatistický úrad SR, databáza DATA cube

Obyvateľstvo podľa súčasnej ekonomickej aktivity a pohlavia

		Muži	Ženy	Spolu
Osoby ekonomicky aktívne	spolu	68	48	116
	%	58,6	41,4	100
z toho	osoby na materskej dovolenke	0	0	0
	pracujúci dôchodcovia	2	5	7
	nezamestnaní	16	8	24
Osoby na rodičovskej dovolenke		0	8	8
Nepracujúci dôchodcovia		31	49	80
Ostatní nezávislí		2	1	3
Osoby závislé	spolu	21	24	45
	deti do 16 rokov	15	19	34
	v tom študenti stredných škôl	3	1	4
	študenti vysokých škôl	3	4	7
Ostatní závislí, nezistení		13	9	22
Úhrn obyvateľstva		135	139	274

Zdroj: Štatistický úrad SR, Sčítanie obyv., domov a bytov 2011



Obyvateľstvo ekonomicky aktívne podľa pohlavia, dochádzky do zamestnania a odvetvia ekonomickej činnosti

Odvetvie ekonomickej činnosti	Ekonomicky aktívne osoby			
	muži	ženy	spolu	z toho dochádza do zamestnania
Pestovanie plodín a chov zvierat, poľovníctvo a služby s tým súvisiace	0	2	2	2
Lesníctvo a ťažba dreva	0	1	1	1
Výroba potravín	2	2	4	4
Výroba odevov	0	1	1	1
Výroba výrobkov z gumy a plastu	4	0	4	1
Výroba ostatných nekovových minerálnych výrobkov	2	0	2	2
Výroba a spracovanie kovov	1	3	4	4
Výroba kovových konštrukcií okrem strojov a zariadení	2	0	2	2
Výroba elektrických zariadení	1	1	2	2
Výroba strojov a zariadení i. n.	0	1	1	1
Výroba motorových vozidiel, návesov a prívesov	3	0	3	3
Výroba nábytku	1	1	2	1
Oprava a inštalácia strojov a prístrojov	2	0	2	2
Zber, spracúvanie a likvidácia odpadov; recyklácia materiálov	1	0	1	0
Výstavba budov	1	0	1	1
Inžinierske stavby	1	1	2	0
Špecializované stavebné práce	4	0	4	2
Veľkoobchod a maloobchod a oprava motorových vozidiel a motocyklov	1	0	1	1
Veľkoobchod, okrem motorových vozidiel a motocyklov	4	5	9	7
Veľkoobchod, okrem motorových vozidiel a motocyklov	4	5	9	7
Maloobchod okrem motorových vozidiel a motocyklov	2	5	7	6
Pozemná doprava a doprava potrubím	15	4	19	16
Poštové služby a služby kuriérov	0	1	1	1
Ubytovanie	1	0	1	1
Činnosti reštaurácií a pohostinstiev	1	2	3	1
Telekomunikácie	0	1	1	1
Pomocné činnosti finančných služieb a poistenia	1	0	1	0
Činnosti v oblasti nehnuteľností	1	0	1	1
Ostatné odborné, vedecké a technické činnosti	1	0	1	0
Bezpečnostné a pátracie služby	1	0	1	1
Činnosti súvisiace s údržbou zariadení a krajinou úpravou	1	3	4	4
Verejná správa a obrana; povinné sociálne zabezpečenie	4	5	9	6
Vzdelávanie	4	5	9	9
Zdravotníctvo	1	2	3	2
Ostatné osobné služby	0	1	1	0
Nezistené	5	1	6	1
Spolu	68	48	116	87

Zdroj: Štatistický úrad SR, Sčítanie obyv., domov a bytov 2011



1.1.5 Technická infraštruktúra

Zásobovanie obyvateľov obce pitnou vodou zabezpečuje Pohronský skupinový vodovod v správe Vodárenskej spoločnosti, z ktorého je voda privádzaná do vodojemu nad obcou. Napojenosť obyvateľov na vodovod je 100 % - ná.

Plynofikácia obce bola vybudovaná v roku 1999. Plynofikovaná je celá obec okrem vstupnej časti obce. Verejné osvetlenie v obci je vybudované výbojkovými svetidlami.

V obci je zabezpečený signál všetkých mobilných operátorov.

Hlavnou cestnou komunikačnou osou obce je cesta III. triedy, vedľajšie cesty v dĺžke 3,7 km sú obecné, ich stav nie je najlepší – je žiadúca ich rekonštrukcia.

Najväčším problémom v oblasti technickej infraštruktúry je odvádzanie a likvidácia odpadových vôd – obec nemá vybudovanú kanalizačnú sieť a čistiareň odpadových vôd. Odpadové vody sa likvidujú v žumpách, septikoch, čo má nepriaznivý dopad na životné prostredie v obci a okolí. Obec má už niekoľko rokov vypracovanú projektovú dokumentáciu na gravitačnú stokovú sieť, z ktorej majú byť cez čerpaciu stanicu odvádzané odpadové vody do ČOV.

1.1.6 Občianska a sociálna infraštruktúra

Okrem obecného úradu, v budove ktorého je aj kultúrny dom a knižnica má obec zo základného občianskeho vybavenia už iba dom smútku, bývalú hasičskú zbrojnicu, jeden obchod s potravinami a pohostinstvo. Nehnutelnosť bývalej školy je prenajatá súkromnému podnikateľovi. Deti navštevujú základnú školu v Budči a materskú školu v Hronskej Dúbrave.

1.1.7 Podnikateľský sektor

Podľa údajov z obchodného a živnostenského registra majú na území obce sídlo nasledovné spoločnosti a firmy, podľa vyjadrenia obce väčšina z nich na území obce nepodniká.

Názov	Adresa	Predmet činnosti
PAMA - PP, s.r.o. Nevykonáva činnosť	Hronská Breznica 142	<ul style="list-style-type: none">– piliarska výroba– prenájom nehnuteľností
Personal-Gala s.r.o. V obci nevykonáva činnosť	Hronská Breznica 65	<ul style="list-style-type: none">– poskytovanie služieb v poľnohospodárstve a záhradníctve– poskytovanie služieb v lesníctve a poľovníctve– opracovanie drevnej hmoty a výroba komponentov z dreva– výroba jednoduchých drevárskych výrobkov, zostavovanie– atď.
PNEUVIA+, s.r.o. Ukončila činnosť	Hronská Breznica 32	<ul style="list-style-type: none">– kúpa tovaru na účely jeho predaja konečnému spotrebiteľovi (maloobchod) alebo iným prevádzkovateľom živnosti (veľkoobchod)– údržba motorových vozidiel bez zásahu do motorickej časti vozidla– atď.
REELZAR s.r.o. V obci nevykonáva činnosť	Hronská Breznica 15 2	<ul style="list-style-type: none">– organizovanie kultúrnych a iných spoločenských podujatí– čistiace a upratovacie služby– atď.



VMont s.r.o. <i>V obci nevykonáva činnosť</i>	Hronská Breznica 40	<ul style="list-style-type: none">– prípravné práce k realizácii stavby
MANUFACTURING + MOUNTING, s.r.o. <i>tal. podnikateľ</i>	Hronská Breznica 200 Trnavá Hora 966 11	<ul style="list-style-type: none">– kúpa tovaru na účely jeho predaja iným prevádzkovateľom živnosti (veľkoobchod) v rozsahu voľnej živnosti– kúpa tovaru na účely jeho predaja konečnému spotrebiteľovi (maloobchod) v rozsahu voľnej živnosti– sprostredkovanie obchodu, služieb a výroby v rozsahu voľnej živnosti– reklamná a propagačná činnosť– výroba strojov a zariadení na balenie, plnenie, etiketovanie a označovanie výrobkov
Dalibor Ivan RAVENTECH	Hronská Breznica 49	<ul style="list-style-type: none">– nákladná cestná doprava vykonávaná vozidlami s celkovou hmotnosťou do 3,5 t vrátane prípojného vozidla– zámočníctvo– oprava pracovných strojov– diagnostika a opravy cestných motorových vozidiel
Milan Zigo	A.Nográdyh o 561/4 96001 Zvolen adresa prevádzkárne: Hronská Breznica 186 966 12 Hronská Breznica	<ul style="list-style-type: none">– kúpa tovaru na účely jeho predaja konečnému spotrebiteľovi (maloobchod) v rozsahu voľných živností– predaj na priamu konzumáciu dodaných jedál, cukrárenských a lahôdkarských výrobkov– predaj na priamu konzumáciu nealkoholických a priemyselne vyrábaných mliečnych nápojov, koktailov, piva, vína a destilátov– predaj na priamu konzumáciu tepelne rýchlo upravovaných mäsových výrobkov a obvyklých príloh ako aj bezmäsitých jedál– predaj na priamu konzumáciu zmrzliny, ak sa na jej prípravu použijú priemyselne vyrábané koncentráty a mrazené krémy

V minulosti sa obyvatelia obce zamestnávali roľníctvom a pastierstvom a pálením dreveného uhlia, v 20. storočí tu fungovala parná píla. V súčasnosti v obci pôsobí talianska firma Manufacturing & Mounting, s.r.o. – strojárka výroba, píla a autobazár. Možno však konštatovať, že podnikateľský sektor v obci je slabý. Rozvoju obce, hlavne v oblasti podpory cestovného ruchu a následného nárastu pracovných príležitostí by pomohla pripravovaná realizácia výstavby motorestu zo strany bansko-bystrického podnikateľa a tiež pripravovaná výstavba polyfunkčného domu, ktorú má realizovať súkromný podnikateľ zo Zvolenskej Slatiny.





1.1.8 Rozpočet obce, finančná situácia

Rozpočet obce sa vyvíja s každoročnými prebytkami, ktoré obec prevádza do rezervného fondu na krytie budúcich kapitálových výdavkov.

	k 31.12.2013	k 31.12.2014	k 30.6.2015
finančné účty	57 430,01	66 166,16	74 767,95
pohľadávky	598,45	2 075,02	2 447,45
obežný majetok	58 028,46	68 241,18	77 215,40
vlastné imanie	203 378,20	209 839,62	211 775,23
krátkodobé záväzky	677,14	3 677,49	10 203,15
úvery	0	0	0
cudzie zdroje	3 320,53	4 147,08	11 452,69
majetok celkom	206 698,73	213 989,70	223 227,92
likvidita I.stupňa	84,8	18,0	6,53
likvidita II.stupňa	85,7	18,6	6,74
likvidita III.stupňa	85,7	18,6	6,74
miera zadĺženosti	0,02	0,02	0,05
úverová zaťaženosť	0	0	0

Ako z prehľadu vyplýva, obec hospodári s rozpočtovými zdrojmi obozretne, finančná situácia je dobrá, likvidita obce je nadštandardne dobrá, obec je po finančnej stránke pripravená na začatie plnenia svojich strategických zámerov.





1.2 Hodnotenie východiskového stavu

SWOT analýza je vyjadrením aktuálneho východiskového stavu k spracovaniu dokumentu Program rozvoja obce Hronská Breznica.

Silné stránky	Slabé stránky
<ul style="list-style-type: none">- záujem a ochota samosprávy zveľadiť obec pre zlepšenie kvality života obyvateľov,- pozitívny prístup obyvateľov obce k problematike rozvoja obce,- atraktívne prírodné podmienky pre rozvoj turistického ruchu,- podpora rôznych kultúrnych a športových podujatí v obci zo strany samosprávy,- aktívne občianske združenie Demian, podporujúce turizmus v obci	<ul style="list-style-type: none">- obmedzujúce terénne podmienky pre výraznejšie zväčšovanie zastavaného územia,- negatívne dopady blízkosti komunikácie R1 (hluk, exhaláty) a železničnej trate,- výskyt nelegálnych skládok odpadu
Príležitosti	Hrozby
<ul style="list-style-type: none">- vypracovať žiadosti o poskytnutie NFP hlavne z Fondu rozvoja vidieka na investičné zámery obce v rokoch 2015-2020,- sledovať všetky ďalšie podporné dotačné programy pre realizáciu opatrení na skvalitnenie života občanov obce,- využitie atraktívneho prírodného prostredia pre rozvoj turizmu,- podporiť rozvoj turizmu zriadením infraštruktúry pre turistov (občerstvenie, servis, nocľahy),- úzko spolupracovať s firmou, ktorá má záujem realizovať výstavbu Motorestu, ktorý by mal pozitívne synergické efekty na ekonomiku a rozvoj obce	<ul style="list-style-type: none">- neposkytnutie NFP na zámery obce,- časté zmeny legislatívy,- možné sociologické riziká- možné environmentálne riziká- nepriaznivé podmienky pre rozvoj podnikateľského prostredia, ktoré môžu mať vplyv na investičné rozhodnutia



1.3 Hodnotenie realizácie aktivít existujúceho PHSR a stavu k 31.12.2014

V období programového obdobia 2007 – 2013 relevantný dokument – PHSR nebol vypracovaný. Posledný rozvojový dokument bol vypracovaný Slovenskou agentúrou životného prostredia pravdepodobne okolo roku 2004 s názvom Programový dokument mikroregiónu Adela. Obec Hronská Breznica bola a je členom tohto mikroregiónu. Faktografické údaje v tomto dokumente pochádzajú ešte z roku 2001 a je obsahovo zameraný hlavne na realie spadajúce pod akčný rádius životného prostredia. V rámci dokumentu sú pre obec Hronská Breznica, ako opatrenia pre trvalo udržateľný rozvoj, ciele zamerané na všetky oblasti života obce – rozvoj ľudských zdrojov, zlepšenie kvality životného prostredia, rozvoj podnikania v obci, zlepšenie technickej infraštruktúry, atď. Tieto opatrenia sú formulované iba všeobecne, bez určenia termínov realizácie a nároku na finančné zdroje. Pri zasadnutí pracovnej skupiny k vypracovaniu Programu rozvoja obce dňa 7.5.2015 bolo skonštatované, že priority uvedené v tomto dokumente v podstate neboli naplnené, obec si však realizovala akcie, ktoré boli v reálnom čase potrebné. V tomto období sa napr. zrealizovala rekonštrukcia lávky cez Hron, regulácia potokov, bola vykonaná kompletná rekonštrukcia vnútorných priestorov budovy bývalej školy a pod.

V roku 2014 obec riešila akútne problémy, vyplývajúce z aktuálnej situácie, ako bolo:

- zabezpečovanie zimnej údržby ciest, chodníkov a mostov, údržba verejných priestranstiev, obecných budov, verejného osvetlenia a rozhlasu, nakladanie s komunálnym odpadom a odpadom zo žúmp,
- zabezpečenie vypracovania projektovej dokumentácie a stavebného povolenia na multifunkčné ihrisko, kúpa pozemku na ihrisko a pod.
- zabezpečovanie kultúrnych a športových podujatí.

1.4 Analýza vplyvu vonkajšieho prostredia

Katastrálne územie obce susedí s katastrálnymi územiami obcí Hronská Dúbrava, Budča, Ostrá Lúka, Trnavá Hora, Močiar a Kozelník. Obec leží na hlavnej pohronskej rozvojovej sídelnej osi Slovenska. Leží pri križovatke cesty I/50 Žiar nad Hronom – Zvolen a cesty II/525 Hronská Breznica – Banská Štiavnica – Levice. Na území katastra obce sa nachádza nadradená dopravná infraštruktúra medzinárodného významu E 58, ktorá vo svojich úsekoch je spoločným úsekom rýchlostných ciest R1 a R2. Výhodná poloha obce k dopravným koridorom medzinárodnej dopravnej siete zabezpečuje dobrú dostupnosť do okresného mesta Zvolen (12 km), do krajského mesta Banská Bystrica (25 km). Miestnu komunikačnú sieť tvorí cesta III. triedy Hronská Breznica – Železná Breznica – Tínie – Turová – Budča. Cestnú sieť dopĺňajú miestne a účelové komunikácie, cyklistické a pešie cestičky. Obec je na trase vyznačených turistických trás: Hronská Dúbrava – Hronská Breznica- Kopanice – Dubová = žltá trasa a Hronská Dúbrava – Hronská Breznica – Demian – Močiar – hrad Šášov – Šášovské Podhradie = zelená trasa.



Obcou prechádza železničná trať, ktorá je súčasťou južného ťahu naprieč Slovenskom. V obci nemá železnica zastávku.

V prípade udelenia štatútu MAS pre Verejno – súkromné partnerstvo Hontiansko – Dobronivské možno očakávať, že obci Hronská Breznica významne prospeje spolupráca s ostatnými obcami a súkromnými subjektmi a okrem podpory trvalo udržateľného rozvoja, povzbudí aj záujem občanov obce o spolkovú a komunitnú činnosť. Územná pôsobnosť tohto partnerstva zasahuje do okresov Veľký Krtíš, Krupina a Zvolen a zahŕňa 17 obcí, okrem iných aj susediace obce Budča a Ostrá Lúka.

Vývoj obce v strednodobom horizonte budú ovplyvňovať aj faktory vonkajšieho prostredia s celoplošným dopadom, ako sú

- sociologické faktory: demografické zmeny v prospech starnutia populácie, migrácia obyvateľov v produktívnom veku za prácou do zahraničia, stresový životný štýl, zneužívanie alkoholu a drog u detí;
- vývoj techniky;
- ekonomické faktory: dozvuky ekonomickej krízy po roku 2008, ktorá sa dotkla všetkých oblastí života, najviac obyvateľov;
- environmentálne faktory, zmena klímy, negatívne zmeny následkom ľudskej činnosti;
- politické faktory, prístup vyšších orgánov riadenia k obciam, legislatívne pomery, vymožitelnosť práva, všadeprítomná korupcia, stav podnikateľského prostredia



2. STRATEGICKÁ ČASŤ

2.1 Stratégia rozvoja obce r.2015

V roku 2015 obec má zámer realizovať investičné zámery, ktoré sa nachádzajú v štádiu spracovania projektovej dokumentácie a vybavovaní príslušných povolení.

Jedná sa prevažne o naliehavé objekty technickej a občianskej infraštruktúry: Kanalizácia s ČOV I. etapa a II. etapa, kde sa vybavuje povolenie na osobitné užívanie vôd a predĺženie vodoprávneho povolenia o 5 rokov

Multifunkčné ihrisko – príprava podkladov k žiadosti o poskytnutie NFP

2.2 Návrh strednodobej stratégie, popis strategických cieľov

Vízia: Obec bude v roku 2023 miestom kvalitného života svojich občanov s vybudovanou technickou infraštruktúrou, vybudovanou voľnočasovou infraštruktúrou a príťažlivou zastávkou a miestom oddychu pre turistov.

Do strategických zámerov obce sú zahrnuté aktivity, ktoré sú v čo najvyššej miere odrazom predstavy splňajúcej ideu, vyjadrenú vo vízii.

Na tvorbe stratégie, vyjadrenej v Programe rozvoja obce na roky 2015 – 2023 sa aktívne zúčastnila pracovná skupina, vedená starostom obce, ako aj občania obce, ktorí vyjadrili svoje predstavy o ďalšom vývoji svojej obce v dotazníkovej ankete. Dotazník, vzor ktorého sa nachádza v prílohe, obsahoval tri otázky:

1. Čo by ste chceli v našej obci zachovať?
2. Čo by ste chceli vybudovať, obnoviť, zlepšiť?
3. Čo by ste chceli nezachovať, zrušiť, odstrániť?

Dotazník členil respondentov podľa veku, pohlavia a statusu.

Podľa statusu respondentov je štruktúra nasledovná:

- žiak ZŠ – 8 respondentov,
- študent – 6 respondentov,
- zamestnanec – 25 respondentov,
- podnikateľ – 1 respondent,,
- nezamestnaní – 4 respondenti
- dôchodca – 36 respondentov,
- slobodné povolanie – 1 respondent.

Za zachovanie kultúrnych hodnôt obce sa vyslovili všetky vekové kategórie, iba málo respondentov sa k tejto otázke postavilo negativisticky.

Najmladší obyvatelia obce, od 7 do 15 rokov postrádajú moderné ihrisko, čo je spoločné aj s kategóriou do 30 rokov. Vyššie vekové kategórie sa zameriavajú na potrebu vybudovania kanalizácie, zlepšenie stavu obecnej komunikácie, odstraňovanie rôznych skládok odpadu. Mnohí respondenti poukázali na masívny výrub stromov a jeho negatívny dopad na životné prostredie.



Názory občanov na stratégiu obce detailne:

zachovať	vek 7- 15	M	Ž	vek 16- 30	M	Ž	vek 31- 50	M	Ž	vek 50- 65	M	Ž	65 a viac	M	Ž	spolu
požiarnu zbrojnicu so sušiarňou							11	7	3	4		2	6	2	3	21
obecné studne							8	4	3	4		3	7	2	4	19
ihrisko	2		2				1		1							3
zvonicu	1		1	2	2		5	2	2	3		1	3	2	1	14
pamätník SNP, socha sv. J.Nepomuckého							3	2	1	2		1	4	3	1	9
Trať mládeže	1		1													1
býv. budovu školy													1	1		1
kultúrne a športové podujatia (výstup na Demian Mikuláš, stavenie mája, divadlá	3	1	2	1		1	7	3	2	4	2	1	3	1	2	18
vybudovať, obnoviť, zlepšiť	7- 15	M	Ž	16- 30	M	Ž	31- 50	M	Ž	50- 65	M	Ž	65 a viac	M	Ž	spolu
kosenie, úpravy zelene a odvoz odpadu				1	1		7	3	3	2	2		5	1	4	15
doprav. spojenie s okr. mestom	2	1	1	2	1	1	5	2	3	1		1	3	1	2	13
cesty, chodníky s lavičkami, oddych. zóny	4	1	3				20	13	6	8	2	5	11	4	5	43
obnova autob. zastávky										2	1	1	2	1	1	
detské ihrisko - rozšíriť	7	1	6				6	3	3				2	1	1	15
útulok pre zvieratá	1		1													1
šport-vybudovať posilňovňu/telocvičňu	2	1	1	3	3		5	4	1				1		1	11
kultúrne podujatia (klub mládeže, dôchodcov)				1		1	7	3	3	2			2		2	
kanalizáciu	3	1	2				11	7	2	6	2	3	8	4	3	28
obnoviť hydranty							1	1		2	2		1		1	
multifunk. ihrisko vybudovať	2	1	1	4	3		11	7	4	5	1	3	2	1	1	24
regulácia potoka, čistenie a pod.				1	1					1	1		6	4	2	8
pouličné osvetlenie							2	1	1							2
údržba dom smútku, zvonica, obchod, KD)							4	4		3	1	2	6	2	4	13
spalovňa biomasy s vykur. rod. domov							1	1								1
služby pre dôchodcov							1						1	1		2
obmedziť nekontr. ťažbu dreva				3	3		3	2	1	3		3	1		1	10
hasičský zbor										2	2					2
spracovať ÚP							2		1	1		1	3	2	1	6
nerobiť ÚP							3	2	1							3
pozemky na výstavbu rod. domov										1		1	7	4	2	8
bezpečnosť občanov (kamerový systém obmedz. rýchlosti)													1		1	1
obnoviť predaju Jednota													2		1	2
zrušiť, odstrániť	7- 15	M	Ž	16- 30	M	Ž	31- 50	M	Ž	50- 65	M	Ž	65 a viac	M	Ž	spolu
čierne skládky odpadu, hnoj, drť				3	1	1	5	3	2	4	1	2	8	3	4	20
čierne stavby							1		1							1
zábranu na most							2	1	1				1			3
panelovú clonu Kovošrotu													2	1	1	2



3. PROGRAMOVÁ ČASŤ

3.1 Priradenie cieľov k programovým prioritám

Obec bude v nasledujúcich obdobiach - v strednodobom horizonte do roku 2023 realizovať svoje rozvojové zámery hlavne prostredníctvom operačných programov Program rozvoja vidieka, OP Ľudské zdroje, a v prípade udelenia štatútu MAS pre Verejno-súkromné Hontiansko-Dobronivské partnerstvo o.z. aj ako jeho člen - v rámci implementácie integrovanej stratégie rozvoja CLLD. Na aktivitách smerujúcich k rozvoju obce sa budú podieľať aj vlastné zdroje obce.

1. Operačný program PRV,

Opatrenie MO7, Základné služby a obnova dedín vo vidieckych oblastiach

Podopatrenie 7.4 Podpora na investície do vytvárania, zlepšovania alebo rozširovania miestnych základných služieb pre vidiecke obyvateľstvo vrátane voľného času a kultúry a súvisiacej infraštruktúry

Opis typu operácie: investície súvisiace s vytváraním podmienok pre trávenie voľného času - napr. výstavba/rekonštrukcia/modernizácia športovísk a detských ihrísk

Názov projektu: **Výstavba multifunkčného ihriska Hronská Breznica**

Realizácia: 2016

2. Operačný program PRV

Opatrenie M19 Podpora na miestny rozvoj v rámci iniciatívy Leader

Podopatrenie 19.2 Podpora na vykonávanie operácií v rámci stratégie miestneho rozvoja vedeného komunitou

Opis typu operácie: Investície do hmotného majetku

Názov projektu: **Rekonštrukcia kultúrneho domu Hronská Breznica**

Realizácia: 2017

3. Operačný program PRV

Opatrenie M19

Podopatrenie 19.2 Podpora na vykonávanie operácií v rámci stratégie miestneho rozvoja vedeného komunitou

Opis typu operácie: Investície do hmotného majetku

Názov projektu: **Vybudovanie autobusovej zastávky Hronská Breznica**

Realizácia: 2018

4. Operačný program PRV

Opatrenie č.7 Základné služby a obnova dedín vo vidieckych oblastiach

Podopatrenie 7.2 Podpora na investície do vytvárania, zlepšovania alebo rozširovania všetkých druhov infraštruktúr malých rozmerov....

Opis typu operácie: Zlepšenie vzhľadu obcí – úprava a tvorba verejných priestranstiev

Názov projektu: **Úprava verejného priestranstva Hronská Breznica**

Realizácia: 2018



5. Operačný program Ľudské zdroje

Prioritná os 6: Technická vybavenosť v obciach s prítomnosťou marginalizovaných rómskych komunít

Inv. priorita 6.1 Poskytovanie podpory fyzickej, ekonomickej a sociálnej regenerácie komunít v mestských a vidieckych oblastiach

Špecifický cieľ 6.1.1 Rast počtu rómskych domácností s prístupom k zlepšeným podmienkam bývania

Opis typu operácie: Podpora dobudovania základnej technickej infraštruktúry

Názov projektu: **Rekonštrukcia miestnych cestných komunikácií Hronská Breznica**

Realizácia: 2018

6. Operačný program Ľudské zdroje

Prioritná os 6: Technická vybavenosť v obciach s prítomnosťou marginalizovaných rómskych komunít

Inv. priorita 6.1 Poskytovanie podpory fyzickej, ekonomickej a sociálnej regenerácie zanedbaných komunít v mestských a vidieckych oblastiach

Špecifický cieľ 6.1.1 Rast počtu rómskych domácností s prístupom k zlepšeným podmienkam bývania

Opis typu operácie: Podpora dobudovania základnej technickej infraštruktúry

Názov projektu: **Vybudovanie kanalizácie a ČOV v obci Hronská Breznica**

Realizácia: 2019, 2020, 2021

Okrem zámerov financovaných z fondov Európskej únie, obec bude realizovať investičné zámery aj z vlastných zdrojov, prípadne využije granty Úradu vlády, ministerstiev a iných orgánov štátnej správy, prípadne vybrané operačné programy cieľa Európska územná spolupráca, resp. z prípadne vhodných programov Finančného mechanizmu EHP a Nórskeho finančného mechanizmu. Jedná sa o tieto deklarované investičné zámery obce:

Výstavba detského ihriska (2015 – 2016), projektovú dokumentáciu na vybudovanie autobusovej zastávky (2016), Rekonštrukciu domu smútku (2018).

Partner obce pri tvorbe Programu rozvoja obce – Demian, občianske združenie v rámci spolupráce na tvorbe tohto dokumentu navrhuje pre nasledujúce obdobie aktivity:

- osadenie slnečných hodín, predpokladané výdavky cca 600 – 800 €
- preloženie a reštaurovanie sochy sv. Jána Nepomuckého, cca 5 000 €
- vydanie knihy Hronská Breznica očami rodákov a občanov cca 2 200 €

Finančný dopad realizácie projektov, na ktoré bude žiadaný nenávratný finančný príspevok z fondov EÚ a z vlastných zdrojov je namodelovaný vo finančnej časti tohto dokumentu.

4. REALIZAČNÁ ČASŤ

4.1 Popis postupov organizačného a inštitucionálneho zabezpečenia realizácie PRO, popis komunikačnej stratégie k cieľovým skupinám, systém monitorovania a hodnotenia

Organizačné opatrenia na zabezpečenie efektívnej realizácie a hodnotenia Programu rozvoja obce je potrebné záväzne zabezpečiť uzneseniami zastupiteľstva:

- zriadiť Radu rozvoja obce, ktorá zabezpečuje realizáciu Programu rozvoja obce, ktorá navrhuje a riadi procesy podporujúce stratégiu, definovanú v Programe rozvoja obce tak,



aby zabezpečované činnosti boli koordinované zvládané. Rada rozvoja obce vytvorí systém monitorovania, hodnotenia a aktualizácie Programu rozvoja obce. Rada rozvoja obce spracuje akčný plán na daný rozpočtový rok s výhľadom na 2 roky, ktorý bude prílohou programu rozvoja obce,

- stanoviť každoročný termín hodnotenia plnenia Programu rozvoja obce za účasti občanov obce a zabezpečiť jeho primerané zverejnenie,
- zabezpečiť aktualizáciu relevantných častí Programu rozvoja obce podľa potreby, - stanoviť spôsob zverejnenia každoročných hodnotení.

5. FINANČNÁ ČASŤ

5.1 Indikatívny finančný plán na obdobie realizácie Programu rozvoja obce a model financovania jednotlivých opatrení v prepojení na rozpočet obce

rozpočet	kapitálové príjmy	bežné príjmy	príjmy celkom	kapitálové výdavky	bežné výdavky	výdavky celkom	prebytok /deficit	kumulatívny stav
skut. 2014	0	61 987	61 987	0	53 266	53 266	+ 8 721	
2015	66 000	62 994	128 994	0	62 994	62 994	+66 000	+74 721
2016	79 568	62 994	142 562	92 858	62 994	155 852	-13 290	+61 431
2017	60 000	62 994	122 994	60 000	62 994	122 994	0	+61 431
2018	172 500	64 250	236 750	180 000	64 250	244 250	-7 500	+53 931
2019	285 000	65 530	350 530	300 000	65 530	365 530	-15 000	+38 931
2020	285 000	66 840	351 840	300 000	66 840	366 840	-15 000	+23 931
2021	285 000	68 170	353 170	300 000	68 170	368 170	-15 000	+ 8 931
2022		69 500			69 500			
2023		70 890			70 890			

Východiskový rok analýzy vývoja rozpočtu obce je rok 2014, kedy obec vykázala rozpočtový prebytok, ktorý sa v r. 2015 zvyšuje o zdroje presunuté z minulých období do kapitálových príjmov obce na financovanie a spolufinancovanie investičných zámerov obce. Predpokladá sa, že v roku 2015 obec požiada o poskytnutie nenávratného finančného príspevku na projekt Vybudovanie multifunkčného ihriska vo výške 79 568 € z Programu rozvoja vidieka.

Realizácia projektu multifunkčného ihriska je naplánovaná v plnej výške výdavkov v roku 2016. V roku 2016 je v kapitálových výdavkoch premietnutá aj Výstavba detského ihriska vo výške 9 290 € a vypracovanie projektovej dokumentácie na vybudovanie autobusovej zastávky v sume 4 000 €.

V roku 2017 je naplánovaná v kapitálových príjmoch a výdavkoch realizácia projektu Rekonštrukcia kultúrneho domu s rozpočtom 60 000 €, ktorá bude realizovaná z prostriedkov iniciatívy Leader.

V roku 2018 je naplánované realizovanie projektov Vybudovanie autobusovej zastávky s rozpočtom 10 000 € z iniciatívy Leader, Úprava verejného priestranstva vo výške 20 000 € z PRV a Rekonštrukcia obecných komunikácií z OP Ľudské zdroje s rozpočtom 150 000 €, kde sa počíta so spoluúčasťou vlastných zdrojov obce na financovaní vo výške 7 500 €.

V rokoch 2019, 2020, 2021 je namodelovaná realizácia projektu Vybudovanie kanalizácie a ČOV s celkovým rozpočtom 900 000 € a výškou realizácie v jednotlivých rokoch po 300 000 € so spolufinancovaním obce 5% t.j. 15 000 € v každom z týchto troch rokov. Vzhľadom na prítomnosť rómskej komunity v obci (viď Atlas rómskych komunít z r.



2013) je podľa názoru riadiaceho tímu PRO možné financovať z OP Ľudské zdroje, rovnako ako aj projekt rekonštrukcie miestnych komunikácií.

Vo vyššie uvedenom modeli vývoja rozpočtu obce je vidieť, že koncom roka 2021 zostáva obci kumulovaný plusový zostatok zdrojov vo výške 8 931 €. Aj pri predpoklade, že bežné výdavky sa teoreticky rovnajú výške bežných príjmov, čo pravdepodobne je veľmi konzervatívny predpoklad, je vidieť, že zostáva ešte priestor na vyfinancovanie ďalších projektov z vlastných zdrojov, ako je napr. Úprava domu smútku, drobnú infraštruktúru pre turistov a pod.

ZÁVER

Program rozvoja obce Hronská Breznica bol spracovaný externým spracovateľom TERRA GRATA, nezisková organizácia v spolupráci s riadiacim tímom pozostávajúcim z jeho predsedu – Igora Kandu, starostu obce a členov zastupiteľstva obce. Aktívne na jeho vytvorení spolupracoval tiež predovšetkým partner – Demian, občianske združenie.

Vytvorený dokument bude prístupný občanom obce v listinnej podobe na obecnom úrade, o čom bude verejnosť informovaná na vývesnej tabuli a v obecnom rozhlase. Dokument bude prístupný aj na webovom sídle obce <http://hronskabreznica.e-obce.sk>.

Schválenie PRO	
Dokument	– Názov: PRO Hronská Breznica na roky 2015 - 2023
Spracovanie	– Forma spracovania: dodávateľsky – Obdobie spracovania: jún – august 2015 – Riadiaci tím - pracovná skupina – počet skupín: 1, počet členov: 8, počet stretnutí: 4 – Účasť verejnosti a komunikácia s verejnosťou: áno, dotazníky, webstránka
Prerokovanie	– Prerokovanie v orgánoch samosprávy: áno – Verejné pripomienkovanie: áno
Schválenie	– Uznesenie zastupiteľstva: obecné zastupiteľstvo na svojom zasadnutí dňaschvaľuje PRO Hronská Breznica na roky 2015 - 2023